

**Kerepes Város Önkormányzat Képviselő-testületének
18/2017. (IX.13.) önkormányzati rendelete
a közterületek elnevezéséről, a házszám-megállapítás szabályairól, valamint az utcanév
és házszám táblák kihelyezéséről szóló 29/2015.(X.29.) önkormányzati rendelet
módosításáról**

Kerepes Város Önkormányzat Képviselő-testülete Magyarország helyi önkormányzatairól szóló 2011. évi CLXXXIX. törvény 143. § (3) bekezdésében kapott felhatalmazás alapján, a 13. § (1) bekezdés 3. pontjában és az Alaptörvény 32. cikk (2) bekezdésében meghatározott feladatkörében eljárva a közterületek elnevezéséről, a házszám-megállapítás szabályairól, valamint az utcanév és házszám táblák kihelyezéséről szóló 29/2015.(X.29.) önkormányzati rendelet módosítására a következőket rendeli el:

1. §

(1) Kerepes Város Önkormányzat Képviselő-testületének a közterületek elnevezéséről, a házszám-megállapítás szabályairól, valamint az utcanév és házszám táblák kihelyezéséről szóló 29/2015.(X.29.) önkormányzati rendelete (a továbbiakban: R.) 3. §-a helyébe a következő rendelkezés lép:

„(1) A közterület elnevezését, elnevezésének megváltoztatását (a továbbiakban együttesen: közterület elnevezése)

- a) a polgármester,
- b) a települési képviselő,
- c) a képviselő-testület állandó bizottsága,
- d) a nemzetiségi önkormányzatok,
- e) az érintett közterülettel határos ingatlanok tulajdonosainak, használóinak több mint fele,
- f) bármely Kerepesen bejegyzett társadalmi szervezet kezdeményezheti.

(2) Közterület elnevezése esetén Magyarország helyi önkormányzatairól szóló 2011. évi CLXXXIX. törvény 14/A. § (2)-(3) bekezdésében foglaltak az irányadók.

(3) Az újonnan kialakítandó településrészekben azonos tárgykörbe tartozó utcaneveket kell alkalmazni.

(4) Ha a címkézés tárgyát képező ingatlan kizárólag magánútról közelíthető meg, a magánút elnevezésére a képviselő-testület jogosult

- a) tulajdonos kérelmére, vagy
- b) a jegyző, mint címkéző szerv (a továbbiakban: jegyző) kezdeményezésére.

(5) A magánút

a) (4) bekezdés a) pontja szerinti elnevezés kezdeményezésével egyidejűleg a magánút tulajdonosa a magánút nevére vonatkozó, indokolással ellátott javaslatot nyújt be a Képviselő-testület felé

b) (4) bekezdés b) pontja alapján történő kezdeményezést megelőzően a jegyző a magánút tulajdonosát tájékoztatja az elnevezés Kormányrendelet 13. § (2) bekezdés szerinti szükségességéről és megkéri az elnevezésre vonatkozó javaslatát.

(6) Közterület elnevezésének megváltoztatására csak abban az esetben kerülhet sor, ha az érintett közterülettel határos ingatlanok tulajdonosainak több mint fele

- a) a változtatással egyetért, vagy
- b) nem foglalt állást a névváltoztatás kérdésében.

(7) Földrajzi név olyan személyről adható,

- a) akinek közismert tevékenysége a nemzet történelmében kiemelkedő jelentőségű volt és közmegbecsülésnek örvend, vagy
- b) aki a tudomány, művelődés, sport vagy a társadalmi élet egyéb területén kimagaslóan jelentőset tett vagy alkotott, és ezáltal személyének emléke megőrzésre méltó, vagy
- c) akinek a város életében, történelmében kiemelkedő szerepe volt, tevékenységével hozzájárult Kerepes város fejlődéséhez vagy
- d) aki nem magyar személy, de akinek élete, munkássága az emberiség egyetemes történelmében kiemelkedő jelentőségű volt.

(2) Az R. 3. §-a kiegészül a következő, (8) bekezdéssel:

„(8) A közterület elnevezésével kapcsolatos döntést az önkormányzat honlapján és hirdetőtábláján közzé kell tenni, és a döntésről értesíteni kell a Pest Megyei Kormányhivatal Gödöllői Járási Hivatalát, a Levéltárat, a Gödöllői Járási Földhivatalt, a Gödöllői Rendőrkapitányságot, a Magyar Postát, a Pest Megyei Katasztrófavédelmi Igazgatóságot, az Országos Mentőszolgálatot és a közmű-szolgáltatókat”.

2. §

(1) Az R. 6. § (4) bekezdése helyébe a következő rendelkezés lép:

„(4) Terek, parkok esetén a házsámozás a megközelítését biztosító úttól kiindulva 1-től kezdődően folyamatos, az óramutató járásával megegyező irányú”.

(2) Az R. 6. § (5) bekezdése helyébe a következő rendelkezés lép:

„(5) A Szabadság útra merőleges utakon az ingatlanokat a (7) bekezdésben foglalt kivétellel a Szabadság úttól távolodva emelkedő számozással kell ellátni”.

(3) Az R. 6. § (6) bekezdése helyébe a következő rendelkezés lép:

„(6) A Szabadság úttal párhuzamos utakon az ingatlanokat a (3) bekezdésben foglalt kivétellel a Kerepes Város és Kistarcsa Város közötti közigazgatási határtól távolodva, emelkedő számozással kell ellátni”.

(4) Az R. 6. § (7) bekezdése helyébe a következő rendelkezés lép:

„(7) A Szabadság utat átszelő Madarász utcában lévő ingatlanokat az Alföldi utcától távolodva kell emelkedő számozással ellátni”.

(5) Hatályát veszti az R. 6. § (8) bekezdése.

3. §

Az R. 7. § (2) bekezdése helyébe a következő rendelkezés lép:


„(2) A Kormányrendelet 2. § (1) bekezdés bb) pontjában meghatározott ingatlanoknál a tulajdonos vagy tulajdonosi közösség címképzésre vonatkozó javaslatának hiányában az ajtók számozását


- a) meglévő épületek esetében


- aa) az Alapító Okiratban foglaltak szerint,
ab) Alapító Okirat hiányában, vagy ha az Alapító Okiratban foglaltak nem felelnek meg a Kormányrendelet címkézésre vonatkozó rendelkezéseinek, a Kormányrendelet 17. §-ának és 18. § (1) bekezdésének figyelembevételével szintenként 1-től emelkedő sorrendben,
b) új épület létesítése esetén a Kormányrendelet 17. §-ának és 18. § (1) bekezdésének figyelembevételével szintenként 1-től emelkedő sorrendben, az épület bejáratának bal oldalától, bejárat hiányában az épület bal oldalától kezdődően a jobb oldal felé haladva, szintenként 1-től emelkedő sorrendben kell elvégezni”.


4. §

- (1) A rendelet a kihirdetését követő napon lép hatályba és a hatályba lépését követő napon hatályát veszti.


Franka Pál Tibor
polgármester





Oláh János
jegyző



A rendelet kihirdetve: 2017. szeptember 13. napján.




Oláh János jegyző