

Kerepes Város Önkormányzat Képviselő-testületének
29/2015.(X.29.) önkormányzati rendelete
a közterületek elnevezéséről, a házszám-megállapítás szabályairól, valamint az utcanév
és házszámablak kihelyezéséről

Kerepes Város Önkormányzat Képviselő-testülete az Alaptörvény 32. cikk (1) bekezdés a) pontjában meghatározott eredeti jogalkotói hatáskörében és Magyarország helyi önkormányzatairól szóló 2011. évi CLXXXIX. törvény 13. § (1) bekezdés 3. pontjában meghatározott feladatkörében eljárva, a 143. § (3) bekezdésében kapott felhatalmazás alapján a következőket rendeli el:

Általános rendelkezések

1. §

A rendelet hatálya

- (1) Kerepes Város közigazgatási területén található közterületekre, magánutakra és a központi címregiszterről és a címkezelésről szóló 345/2014. (XII. 23.) Kormányrendelet (a továbbiakban: Kormányrendelet) 2. § (1) bekezdésében meghatározott ingatlanokra és
- (2) az (1) bekezdésben meghatározott ingatlanok tulajdonosára, használójára (a továbbiakban: tulajdonos) terjed ki.

2. §

A rendelet alkalmazásában:

1. közterület: az épített környezet alakításáról és védelméről szóló 1997. évi LXXVIII. törvény 2. § 13. pontjában meghatározottak szerinti földterület,
2. magánút: a közúti közlekedésről szóló 1988. évi I. törvény 47. § 7. pontjában meghatározott magánterület.
3. ingatlan: a Kormányrendelet 2. § (1) bekezdésében meghatározottak az irányadók,
4. út: a közúti közlekedés szabályairól szóló 1/1975.(II.5.) KPM-BM együttes rendelet 1. számú függelékében meghatározottak az irányadók,
5. címkezelés: a Kormányrendelet 1. § 4. pontjában foglaltak az irányadók.

Közterületek elnevezése és jelölése

3. §

- (1) A közterület elnevezését, elnevezésének megváltoztatását (a továbbiakban együttesen: közterület elnevezése)
 - a) a polgármester,
 - b) a települési képviselő,
 - c) a képviselő-testület állandó bizottsága,
 - d) a nemzetiségi önkormányzatok,
 - e) az érintett közterülettel határos ingatlanok tulajdonosainak, használóinak több mint fele,
 - f) bármely Kerepesen bejegyzett társadalmi szervezet kezdeményezheti.
- (2) Közterület elnevezése esetén Magyarország helyi önkormányzatairól szóló 2011. évi CLXXXIX. törvény 14/A. § (2)-(3) bekezdésében foglaltak az irányadók.
- (3) Az újonnan kialakítandó településrészekben azonos tárgykörbe tartozó utcaneveket kell alkalmazni.
- (4) Magánút elnevezésére
 - a) a tulajdonos kérelmére, vagy

- b) a magánút elnevezésének kezdeményezéséhez a tulajdonos részéről történő hozzájárulás esetén a képviselő-testület jogosult, az (1)-(3) bekezdésben foglaltak figyelembevételével.
- (5) Közterület elnevezésének megváltoztatására csak abban az esetben kerülhet sor, ha az érintett közterülettel határos ingatlanok tulajdonosainak több mint fele nem kíván állást foglalni a névváltoztatás kérdésében.
- (6) Földrajzi név olyan személyről adható,
- a) akinek közismert tevékenysége a nemzet történelmében kiemelkedő jelentőségű volt és közmegebecsülésnek örvend, vagy
 - b) aki a tudomány, művelődés, sport vagy a társadalmi élet egyéb területén kimagaslóan jelentőset tett vagy alkotott, és ezáltal személyének emléke megőrzésre méltó, vagy
 - c) akinek a város életében, történelmében kiemelkedő szerepe volt, tevékenységével hozzájárult Kerepes város fejlődéséhez vagy
 - d) aki nem magyar személy, de akinek élete, munkássága az emberiség egyetemes történelmében kiemelkedő jelentőségű volt.

4. §

- (1) A közterületek megnevezését a közterület jellegének (út, utca, köz, park, tér), a közterület útkereszteződéstől útkereszteződésig terjedő házszámainak és a számozás irányának feltüntetésével a saroképületen, ennek hiányában a saroktelek kerítésén, vagy annak sarkán kihelyezett táblán kell megjelölni.
- (2) A névtáblák elkészítéséről, pótlásáról és elhelyezéséről a települési önkormányzat saját költségvetése terhére gondoskodik.
- (3) Az (1) bekezdésben érintett ingatlan tulajdonosa köteles a kihelyezett táblák és az ezzel kapcsolatos munkálatok tűrésére.
- (4) A közterület elnevezésének megváltozása esetén a régi elnevezést feltüntető táblákat a változásról szóló döntést követő egy évig piros átlós vonallal áthúzva az eredeti helyén kell hagyni. Az új elnevezést feltüntető táblákat közvetlenül a régi fölött vagy alatt kell elhelyezni.

Ingatlanok jelölése

5. §

A rendelet hatálya alá tartozó ingatlanok címképzését a Kormányrendelet 11-20. §-aiban foglaltak szerint kell elvégezni a 3. §-ban és a 6-7. §-ban foglaltak figyelembe vételével.

6. §

- (1) A csak egyik oldalán beépíthető közterületek – a közterület jellegétől függetlenül – házszámozása 1-től kezdődően folyamatos.
- (2) Amennyiben a közterület mindkét oldalát számozással kell ellátni, a közterület jobb oldalán páratlan, a bal oldalán páros számokat kell alkalmazni.
- (3) A zsákutca számozása az utca bejáratánál kezdődik.
- (4) Terek, parkok esetén a házszámozás 1-től kezdődően folyamatos, az óramutató járásával megegyező irányú.
- (5) A Szabadság útra merőleges utakon az ingatlanokat a Szabadság úttól távolodva emelkedő számozással kell ellátni.
- (6) A Szabadság úttal párhuzamos utakon az ingatlanokat a (3), (7) és (8) bekezdésben foglalt kivétellel a Mogyoródi úttól távolodva emelkedő számozással kell ellátni.
- (7) A József Attila útra merőleges utakon az ingatlanokat a Kiss József utcától távolodva emelkedő számozással kell ellátni.
- (8) A Gyár utcára merőleges utakon az ingatlanokat a Gyár utcától távolodva emelkedő számozással kell ellátni.

7. §

- (1) Azonos telken található több épület, pince vagy önálló rendeltetésű egység esetén azok jelölése
 - a) az utcafrontra merőleges elhelyezkedés esetén az ingatlan hátsó frontja felé,
 - b) az utcafronttal párhuzamos elhelyezkedés esetén az utca házszámzásának megfelelő irányba növekszik.
- (2) A Kormányrendelet 2. § (1) bekezdés bb) pontjában meghatározott ingatlan esetében a tulajdonos vagy tulajdonosi közösség címkézésre vonatkozó javaslata hiányában az ajtók számzását a legalsó szinttől a legfelső szintig az épület bejáratának bal oldalától kezdődően a jobb oldal felé és fölfelé haladva, folyamatos számzással kell ellátni.

8. §

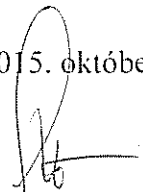
- (1) A házszámot jelző táblát (a továbbiakban: házszám tábla) – többlakásos ingatlan esetében lakásonként – az épületen vagy az ingatlan utcafronti kerítésén, ezek hiányában külön tartószerkezeten, a közterületről jól látható módon az ingatlan tulajdonosának kell elhelyezni.
- (2) A házszám tábla beszerzéséről, kihelyezéséről, karbantartásáról, szükség szerint cserejéről és pótlásáról az ingatlan tulajdonosa gondoskodik.
- (3) A (2) bekezdés szerinti kötelezettséget
 - a) új építmény esetében a használatbavételi engedély kiadásától számított 30 napon belül,
 - b) házszám változás esetén az erről szóló, a lakcímrendezés érdekében lefolytatott közigazgatási hatósági eljárást lezáró döntés jogerőre emelkedésétől számított 60 napon belül kell teljesíteni.
- (4) Saroktelek esetén a házszám táblát azon az oldalon kell elhelyezni, amely útra az ingatlant számzózták, függetlenül attól, hogy hol van az ingatlan főbejárata.
- (5) Társasházak esetében a házszám táblát lépcsőházanként, a bejárat felőli oldalon kell elhelyezni.

Záró rendelkezések

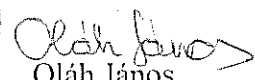
9. §

- (1) A jegyző, mint címkézésért felelős szerv – figyelemmel a Kormányrendelet 22. § (1)-(2) bekezdésében foglaltakra – a rendezetlen címadatokkal rendelkező ingatlanok vonatkozásában a címkezelést a rendelet hatályba lépését követően lefolytatja.
- (2) A hiányzó házszám táblák pótlásáról az ingatlan tulajdonosa vagy használója a rendelet hatálybalépését követő 60 napon belül köteles gondoskodni.
- (3) A rendelet 2015. november 1. napján lép hatályba.
- (4) A rendelet hatályba lépésével egyidejűleg hatályát veszti Kerepes Nagyközség Önkormányzat Képviselő-testületének a közterületek elnevezéséről, valamint az utcanev és házszám táblák kihelyezéséről szóló 19/2008. (VII.11.) rendelete.

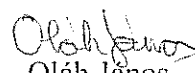
Kerepes, 2015. október 14.


Franka Pál Tibor
polgármester




Oláh János
jegyző

A rendelet kihirdetve: 2015. október 29. napján.


Oláh János
jegyző



